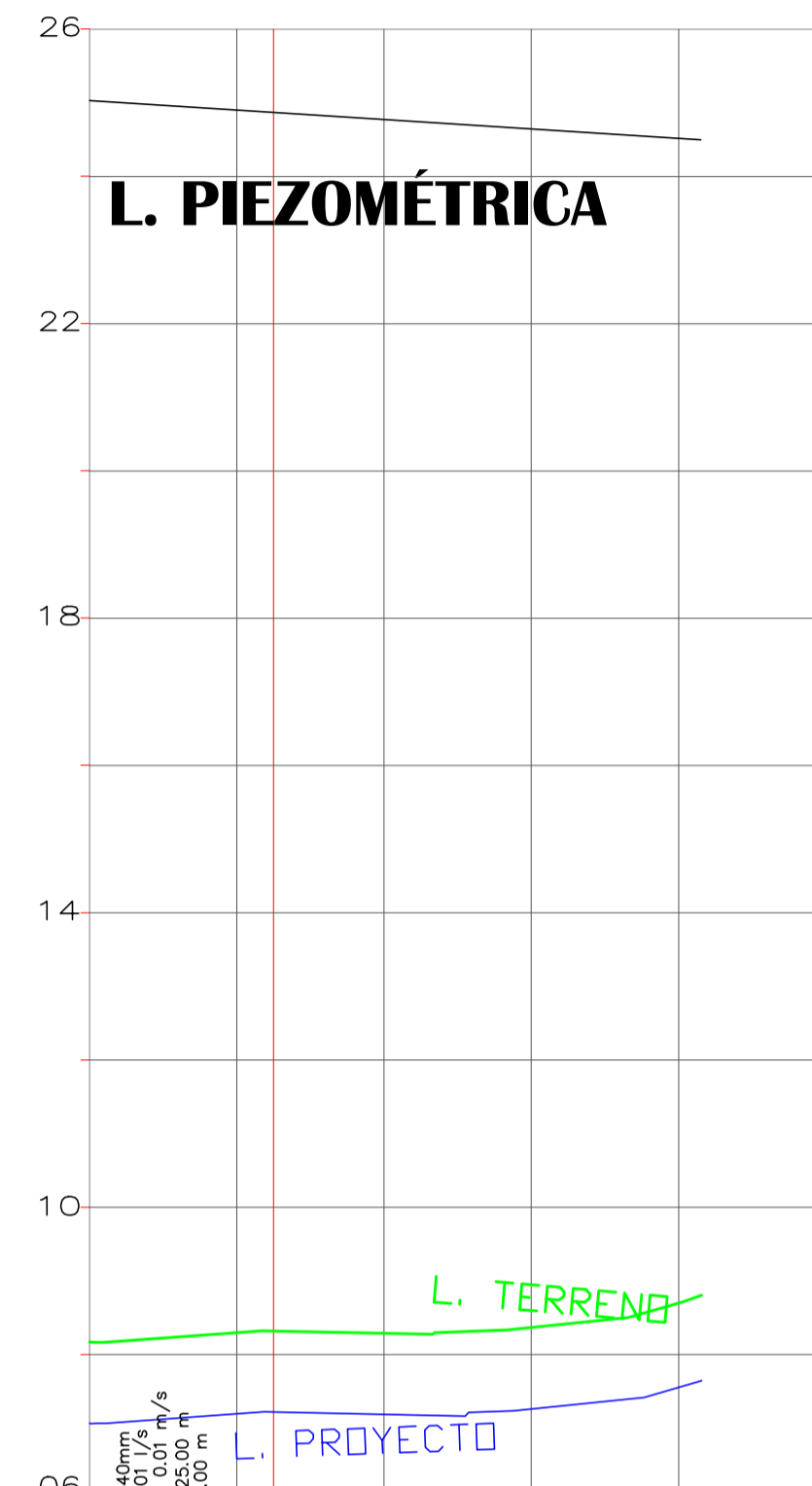
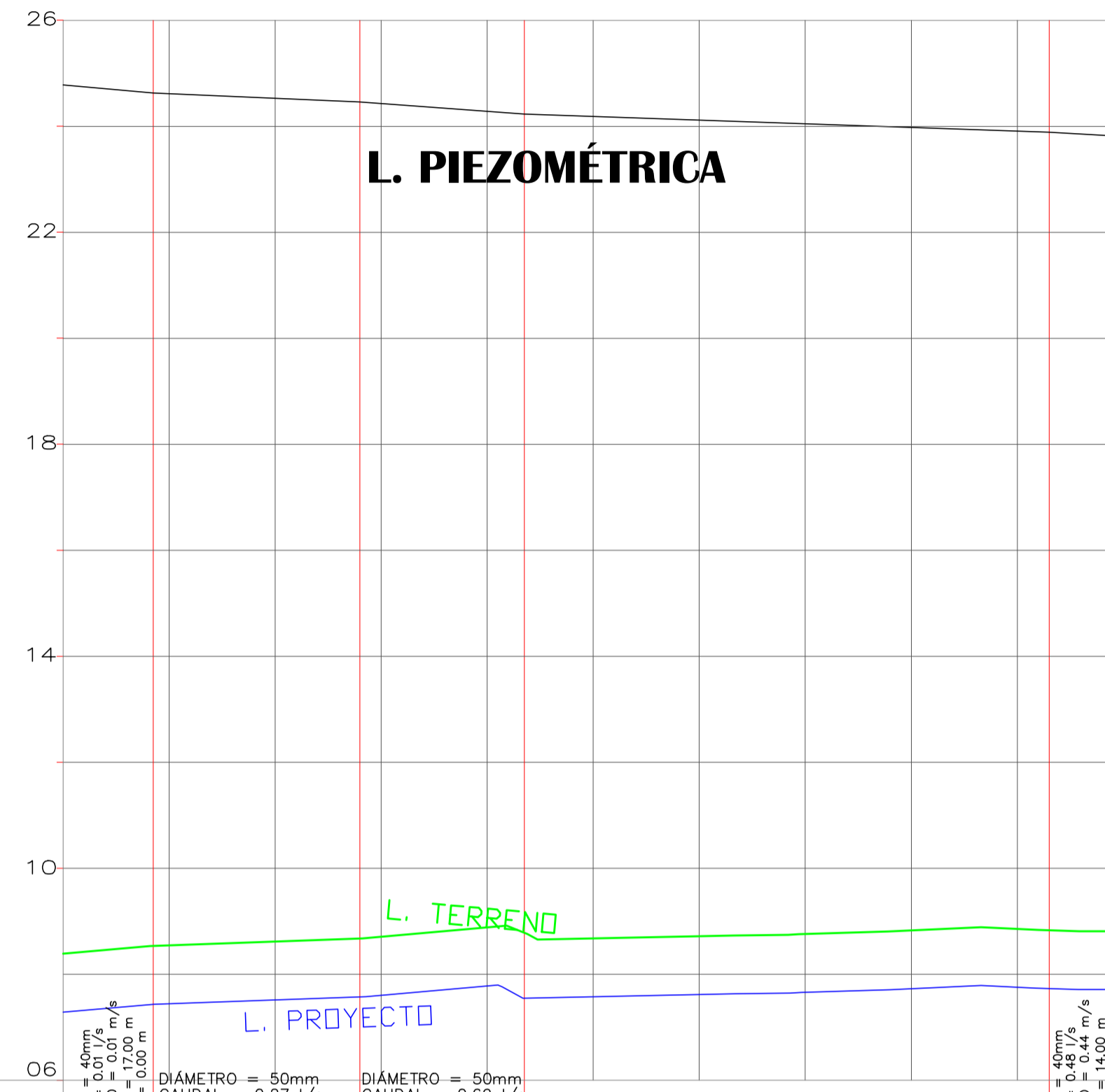


**PERFIL LONGITUDINAL RAMAL "R40"**



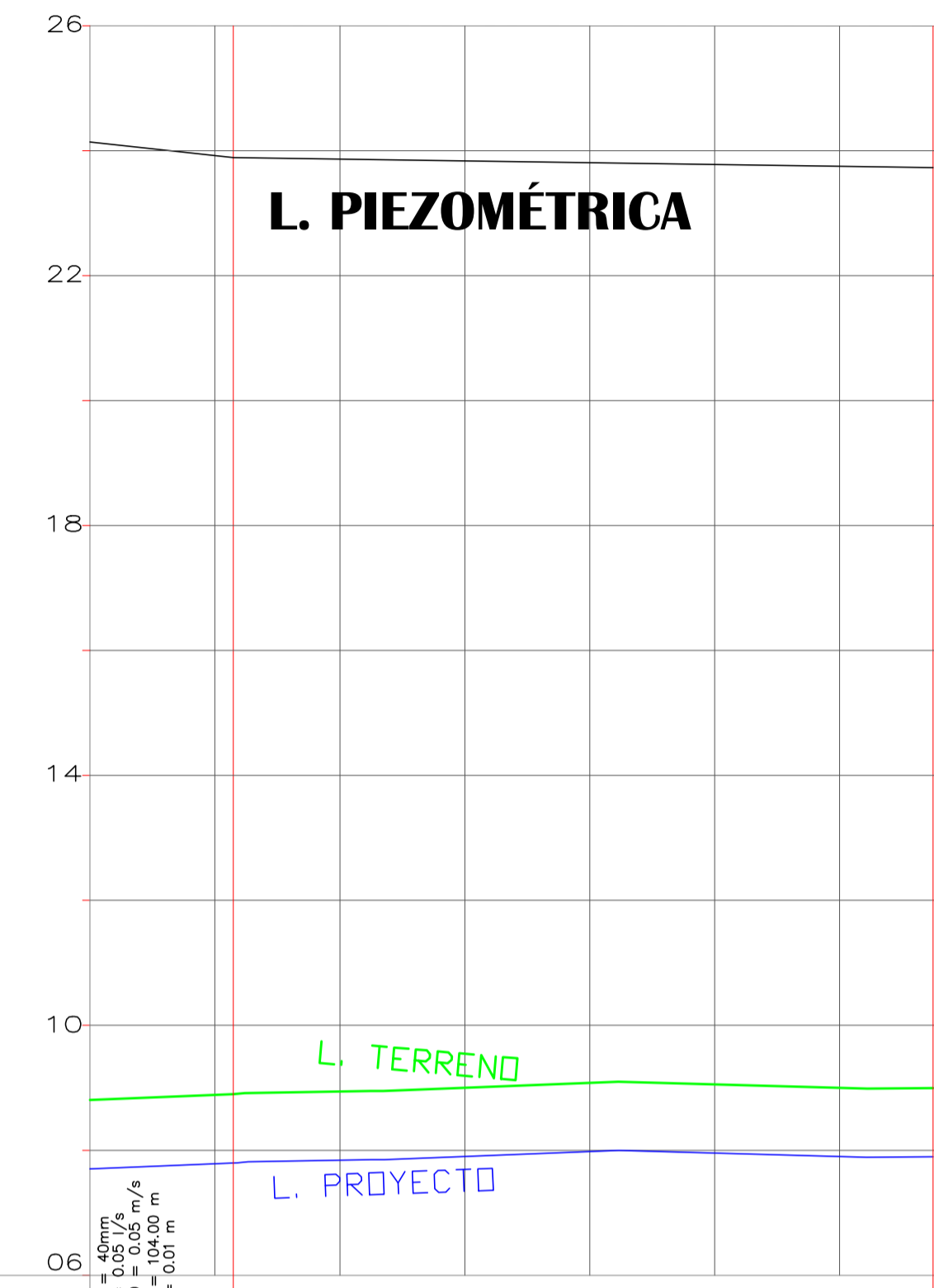
DATOS HIDRAULICOS			
CORTE			
COTAS	PROYECTO	TERRENO	ABSCISA
	7.06	8.17	0+000.00
	7.19	8.30	0+020.00
	7.19	8.29	0+040.00
	7.26	8.37	0+060.00
	7.55	8.70	0+080.00

**PERFIL LONGITUDINAL RAMAL "R41"**



DATOS HIDRAULICOS			
CORTE			
COTAS	PROYECTO	TERRENO	ABSCISA
	7.29	8.39	0+000.00
	7.45	8.55	0+020.00
	7.52	8.62	0+040.00
	7.60	8.71	0+060.00
	7.78	8.88	0+080.00
	7.58	8.68	0+100.00
	7.62	8.72	0+120.00
	7.66	8.76	0+140.00
	7.73	8.83	0+160.00
	7.75	8.86	0+180.00

**PERFIL LONGITUDINAL RAMAL "R42"**



DATOS HIDRAULICOS			
CORTE			
COTAS	PROYECTO	TERRENO	ABSCISA
	7.70	8.81	0+000.00
	7.79	8.89	0+020.00
	7.84	8.94	0+040.00
	7.90	9.00	0+060.00
	7.98	9.08	0+080.00
	7.95	9.05	0+100.00
	7.90	9.00	0+120.00

ESC. HORIZONTAL = 1 / 1000  
ESC. VERTICAL = 1 / 100



**GOBIERNO AUTONOMO DESCENTRALIZADO  
DEL CANTÓN BABA**

**AB. Jael MeLO OLVERA  
ALCALDESA 2023-2027**

**OBRA**  
ESTUDIOS DE FACTIBILIDAD Y DISEÑOS DEFINITIVOS DE AGUA POTABLE, ALCANTARILLADO SANITARIO Y ALCANTARILLADO PLUVIAL EN LA CABECERA CANTONAL DE BABA Y VARIOS SECTORES RURALES, PARROQUIA ISLA DE BEJUCAL, PARROQUIA GUARE Y RECINTO LA CARMELA DEL CANTÓN BABA, PROVINCIA DE LOS RÍOS

**CONTIENE**  
RED DE DISTRIBUCIÓN DE AGUA POTABLE PERFILES LONGITUDINALES CENTRO POBLADO ISLA DE BEJUCAL

**REVISÓ**  
ING. MIGUEL VALENCIA  
ADMINISTRADOR DE CONTRATO

**REALIZÓ**  
ING. HUGO RODRIGUEZ  
CONSULTOR

**REVISÓ**  
PROYJACONST S.A.  
FISCALIZACIÓN

**ESCALA**  
INDICADAS

**FECHA**  
AGOSTO 2024

**LAMINA**  
REDAP-BEJ-27